

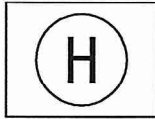


-  Grenze des räumlichen Geltungsbereichs der Änderung des Bebauungsplans (§ 9 (7) BauGB)
-  Kulturdenkmal Steinkreuz Bildackerweg, nachrichtliche Darstellung (§ 9 (6) BauGB)
-  Hinweis: Standort Habitat Waldameise



GEMEINDE HÄUSERN

ÄNDERUNG BEBAUUNGSPLAN "HÄUSERN"

BEBAUUNGSPLAN NEU M 1:500

Blatt 2

Entwurf + Planfertigung	vom 26.11.2012	PLANUNGSGRUPPE SÜD-WEST STADTPLANUNG UND ARCHITEKTUR DIPL.-ING. ANDREAS SCHÜTT FREIER STADTPLANER + ARCHITEKT TURMSSTRASSE 22 79539 LÖRRACH TEL. 07621/6528 FAX 6527	
Planerin	Dipl.-Ing. A. Schütt		
geändert	11.03.2013		
Zeichnerin	Dipl.-Ing. A. Schütt	geändert	

Verfahrensübersicht und Ausfertigung			
<u>Aufstellungsbeschluss</u>	am 26.11.2012	öffentliche Bekanntmachung	am 14.12.2012
<u>Frühzeitige Bürgerbeteiligung</u>	Beschluss am ---	öffentliche Bekanntmachung	am ---
und Behördenvoranhörung	durchgeführt vom ---	bis ---	Veranstaltung am ---
<u>Öffentliche Auslegung</u>	Beschluss am 26.11.2012	öffentliche Bekanntmachung	am 14.12.2012
durchgeführt	vom 27.12.2012	bis 28.01.2013	
Benachrichtigung Träger Öffentlicher Belange	am 07.12.2012		
Beschluss über eingegangene Anregungen	am 11.03.2013		

Satzungsbeschluss am 11.03.2013
 Ausfertigung der Satzung, Häuser, den **5. April 2013**

Andreas Schütt
 (Kaiser, Bürgermeister)

Inkrafttreten des Bebauungsplanes durch öffentliche Bekanntmachung am **5. April 2013**

Vermerke
 Dieser Bebauungsplan wurde nach Inkrafttreten geändert:
 rechtsverbindlich am _____ Akterplanzeichen _____
 rechtsverbindlich am _____ Akterplanzeichen _____ (Sonstige Vermerke)

Plangrundlage
 Katasterplan Staatl. Vermessungsamt vom **Nov. 2012**
 Bestandsplan Ingenieurbüro ... vom _____
 Erschließungsplanung Ingenieurbüro ... vom _____